


App für Apple



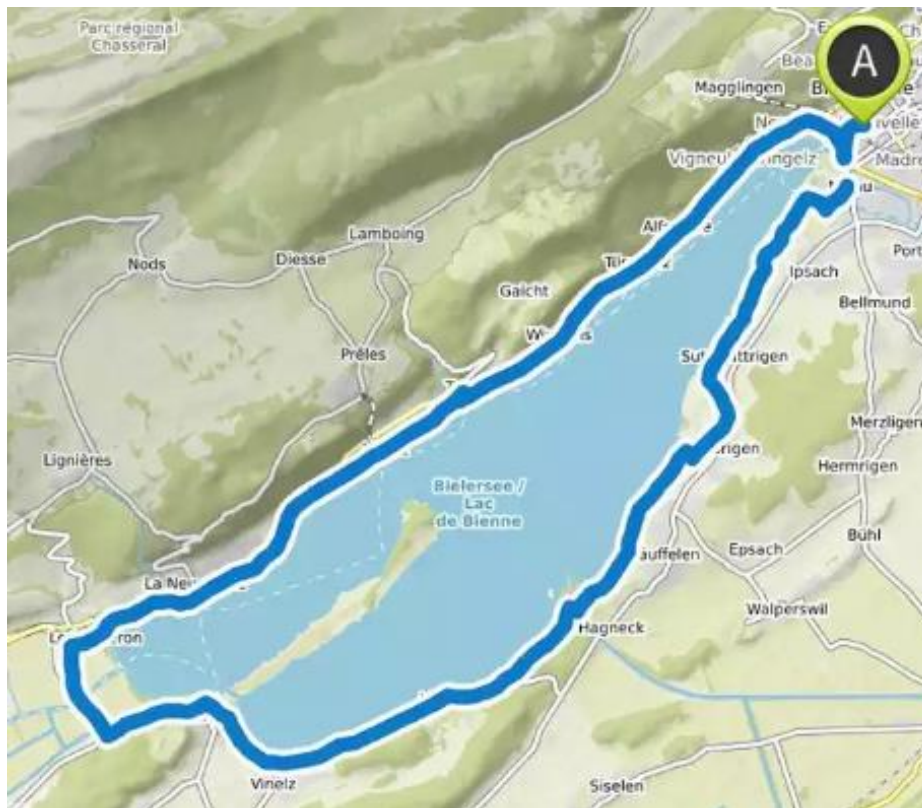
App für Android



Lassen Sie sich von unseren Routenvorschlägen in der Region Biel – Seeland inspirieren und planen Sie Ihre eigene Route mit Komoot!  
*Laissez-vous inspirer par nos propositions d'itinéraires dans la région de Bienne - Seeland et planifiez votre propre itinéraire avec Komoot !*

### Bielensee Route – Biel, Kraftwerk Hagneck, Erlach, Twann

*La route du Lac de bienne – Bienne, La centrale hydroélectrique de Hagneck, Erlach, Twann*



#### Hin und Zurück / *Aller-retour*

Dauer / <i>Durée</i> :	Ca. 02:30 h
Distanz / <i>Distance</i> :	Ca. 42 km
Schwierigkeitsstufe / <i>Niveau de difficulté</i> :	Mittelschwer / <i>Difficulté moyenne</i>

Höchster Punkt / *Le point le plus haut* : 510 m

Niedrigster Punkt / *Le point le plus bas* : 430 m

#### Highlights

Entdecken Sie von Erlach aus die St. Petersinsel (+10 km) und das Kraftwerk in Hagneck.

*Depuis Erlach, prolongez-vous la balade sur l'île St-Pierre (+10 km) et découvrez la centrale hydroélectrique de Hagneck.*

App für Apple

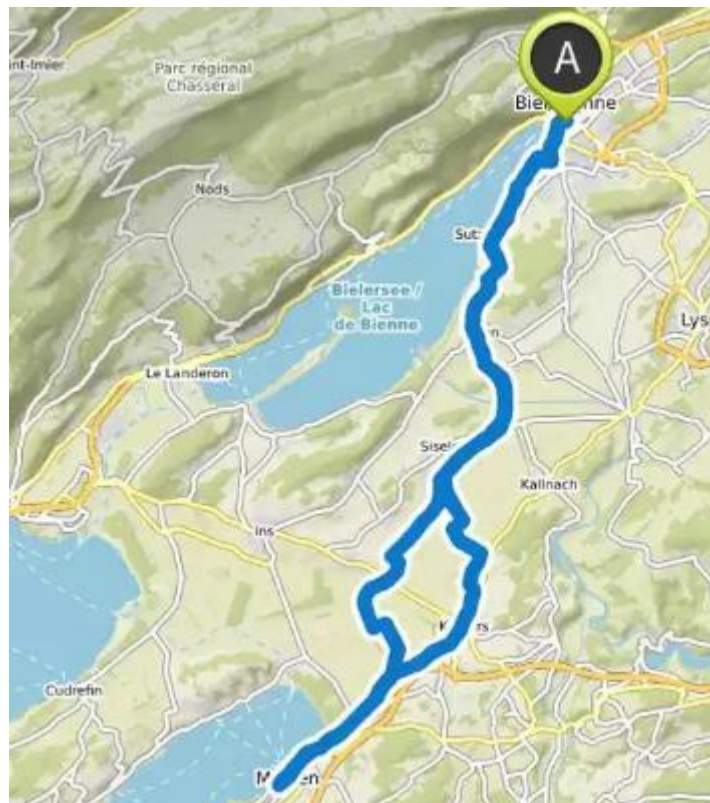


App für Android



Lassen Sie sich von unseren Routenvorschlägen in der Region Biel – Seeland inspirieren und planen Sie Ihre eigene Route mit Komoot!  
*Laissez-vous inspirer par nos propositions d'itinéraires dans la région de Bienne - Seeland et planifiez votre propre itinéraire avec Komoot !*

### Gemüsepfad – Biel, Papiliorama Kerzers, Murten *Sentier maraîcher – Bienne, Papiliorama Chiètres, Môtat*



#### Hin und Zurück / *Aller-retour*

Dauer / *Durée* : Ca. 04:00 h  
Distanz / *Distance* : Ca. 64 km  
Schwierigkeitsstufe / *Niveau de difficulté* : Mittelschwer / *Difficulté moyenne*

Höchster Punkt / *Le point le plus haut* : 510 m

Niedrigster Punkt / *Le point le plus bas* : 430 m

#### Highlights


Entdecken Sie das Papiliorama Tropenhaus in Kerzers oder geniessen Sie in Murten einen «Vully Nidelkuchen».

*Découvrez-vous le Papiliorama, maison tropicale à Chiètres ou dégustez un « gâteau du Vully » à Môtat.*

App für Apple

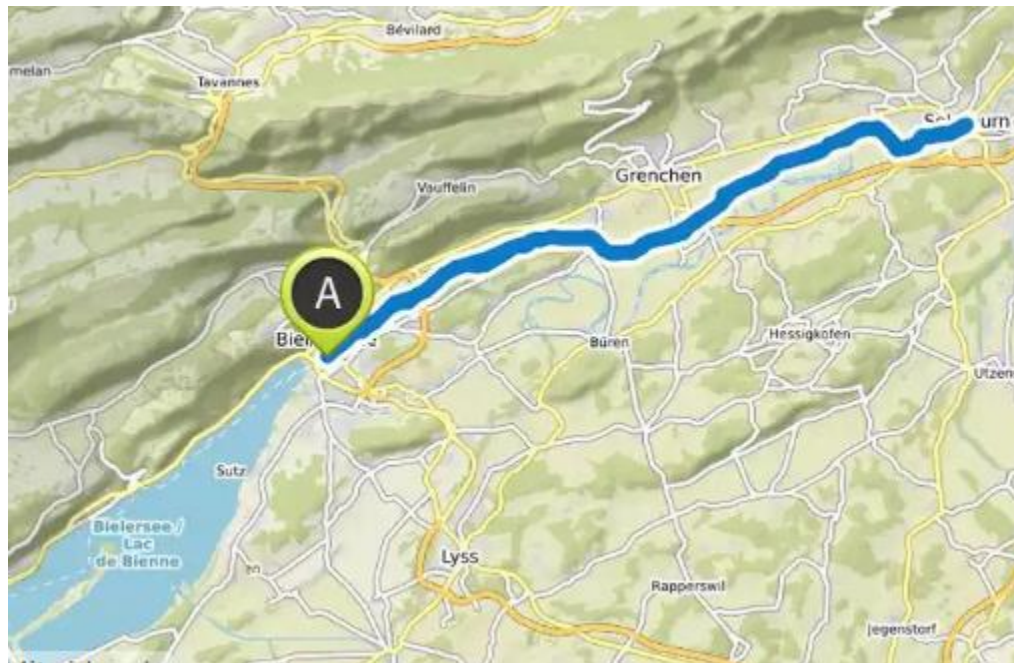


App für Android



Lassen Sie sich von unseren Routenvorschlägen in der Region Biel – Seeland inspirieren und planen Sie Ihre eigene Route mit Komoot!  
*Laissez-vous inspirer par nos propositions d'itinéraires dans la région de Bienne - Seeland et planifiez votre propre itinéraire avec Komoot !*

### **Aare – Route : Mountainbike-Tour von Biel nach Solothurn** ***Route de l'Aar : Tour en vélo tout terrain de Bienne à Soleure***



#### **Hin und Zurück / Aller-retour**

Dauer / *Durée* :

Ca. 04:00 h

Distanz / *Distance* :

Ca. 55,5 km

Schwierigkeitsstufe /

*Niveau de difficulté* :

Mittelschwer /

*Difficulté moyenne*

Höchster Punkt /

*Le point le plus haut* :

540 m

Niedrigster Punkt /

*Le point le plus bas* :

430 m

#### **Highlights**

Testen Sie die Singletrails auf der Aare-Route und geniessen Sie die Landschaft entlang des Kanals.

*Découvrez-vous les singletrails de la route de l'Aar et appréciez le paysage le long du canal.*